

VYSOKÉ TATRY



Veľká studená dolina - Zbojnická chata

3.6.-4.6.2023



Veľká studená dolina

Je dolina na južnej strane Vysokých Tatier. Je druhou odnožou severozápadného cípu Studenej doliny. Tiahne sa od Starolesnianskej poľany severozápadným smerom a v závere západným smerom k hlavnému hrebeňu Vysokých Tatier. Je väčšia ako jej susedná Malá Studená dolina. Má dĺžku približne 5,5 km. Jej najväčšia šírka presahuje 2 km. Dolina sa tiahne od lesného pásma mierne hore. Stred doliny je tiež mierny. Až vyššie sa začína zužovať a dvíhať do skalného žľabu, ktorý sa volá Brána. Nad Bránou sa dolina mierne rozširuje a potom sa bočnými vetvami strmšie dvíha. Je to dolina s najväčším počtom plies v celých Tatrách. Je ich tam celkove 26.



Vo vyšších partách doliny sa nachádzali ešte snehové polia. U nás na Tekove na poliach už dozrieva obilie. Počasie bolo nádherné, ako stvorené pre turistiku. Slniečko svietilo intenzívne, horúčava ale nebola. Ktovie, kedy sa sneh roztopí, aby Tatranci mohli v dolinách konečne zasiať ... 😊



V Tatrách platí sezónna uzávera vybraných turistických chodníkov vo Vysokých Tatrách trvá od 1.novembra do 15.júna. V tomto čase si príroda a zvieratá užívajú zimný odpočinok. Uzavreté sú najmä vyššie položené chodníky, sedlá a štíty. Chodníky vedúce k Zbojníckej chate bol otvorený. „Túlačky“ z chaty po doline však už povolené neboli.

Z cesty na Zbojnícku chatu:



Karol a Prostredný Hrot






Števo a všetikto od nás



Zbojnická chata

Zbojnická chata leží vo výške 1960 m. n. m. Do Veľkej Studenej doliny sa ide po modrej turistickej značke, ktorá začína nad Rainerovou chatou. 7 kilometrová dolina sa tiahne lesom, kosodrevinou až vystúpa popri Vareškovom a Dlhom plese k Zbojníckej chate.

Na Zbojnícku chatu sme vyrazili zo Starého Smokovca po zelenej značke na Hrebienok. Väčšina účastníkov si trasu skrátila o približne 50 minút stúpania, keď využili pozemnú lanovku. Z Hrebienka sa pokračovalo po červenej značke smerom k Rainerovej chate, odtiaľ do Veľkej Studenej doliny po modrej značke lesom, kosodrevinou až k Zbojníckej chate, ktorá je ukrytá za Zbojnickým chrbtom v obkolesení Slavkovského štítu, Východnej Vysokej, Svišťového štítu, Javorového štítu, Širokej veže, Prostredného hrotu a okolitých hrebeňov. Cesta na chatu zo Starého Smokovca má dĺžku 9km a nastúpali sme 1000 výškových metrov.



Na chate zaslúžený oddych a občerstvenie



Výhľad z chaty



Z hľadiska športového výkonu si absolutórium zaslúžia naši chalani:



Dve podoby Rašťa:

Rasťo ako ho poznáme




Rasťo trénuje prípravu na noc



Noc bola celkom veselá. Spali sme v spoločnej nocľahárni a tak sme možno mali aj spoločné sny. 😊 Azda to boli turistické sny o tom, kde sa ocitneme nabudúce v rámci akcií nášho KST. Snáď znovu aj v našich milovaných Vysokých Tatrách.

A trochu veselej „poézie“ azda nezaškodí.



*Nie som príliš vysoký,
taký priemer len,
Slnko večer pri chate
však vrhlo dlhý tieň.*

*Keď chceš narásť do výšky,
dnes už toto viem,
stačí zájsť si do Tatier
a mať dlhý tieň.*



*Na Zbojnícku chatu
prišli z Tlmáč turisti,
všetci dobre vedia,
že to boli zbojníci.*

*Keďže boli zbojníci
zbíjať teda mohli,
pri odchode z chaty,
celú chatu šľohli!*

*Tam, kde bola chata,
pamätník len stojí,
že tu bola chata,
kým my sme tam boli!*